

## LÍNEA DE TIEMPO DEL PROYECTO



UBICACIÓN EN LA ACERA	MEJORA DE ACERA
	<b>A lo largo del corredor</b> Se actualizará toda la iluminación del paso subterráneo.
	<b>Avenida Hanna</b> El nuevo puente de reemplazo tendrá un camino de uso compartido en el lado sur del puente para dar cabida a un futuro camino peatonal. Nueva acera de 6 pies en el lado norte del puente.
	<b>Avenida Keystone</b> Se están actualizando todas las rampas en las aceras ADA y se agregarán botones para peatones.
	<b>Avenidas Troy, Nelson, Southern y Bradbury</b> Se reemplazarán los paneles de acera rotos.
	<b>Calle Raymond</b> Se están reemplazando todas las aceras dentro del derecho de paso del INDOT. Se están evaluando rampas ADA.
	<b>Calle Noemí</b> Se están reemplazando las aceras y las aceras debajo del paso elevado de Naomi Street. Las mejoras incluyen nivelar pendientes irregulares en la acera.
	<b>carrera agradable</b> Una parte de Pleasant Run Trail será reemplazada cuando se amplíe el paso elevado de Pleasant Run.
	<b>Calle Shelby</b> Se actualizará la iluminación del paso subterráneo; Las aceras fueron actualizadas recientemente.
	<b>Morris/Perspectiva</b> Se reemplazarán todas las aceras y se actualizarán y/o evaluarán las rampas ADA.

## ¿QUÉ HA ESTADO PASANDO?

- Equipo de proyecto identificando necesidades y desarrollando soluciones.
- Comentarios del público considerados a lo largo del proyecto.
- El equipo del proyecto evaluó las aceras a lo largo del corredor.
- Coordinación continua con varios grupos y agencias.

## CONTACTA CON NOSOTRAS

1-855-INDOT4U (463-6848)

INDOT4U.com

## SIGA NUESTRO PROGRESO

I65SafetyandEfficiency.com

Regístrese para recibir actualizaciones por correo electrónico en nuestro sitio web.

Texto "INDOT I65SandE" al 468311 para actualizaciones móviles.

### Para Preguntas En Español

Si usted tiene preguntas o comentarios o le gustaria más información sobre este proyecto en Español, contacta al señor Robert Walker, al teléfono 801-553-3347 o correo electrónico robert.walker@parsons.com.

# 65 SAFETY & EFFICIENCY

## Mejora de la I-65 en el sureste de Indy Actualización del proyecto | Verano 2023

## DESCRIPCIÓN DEL PROYECTO

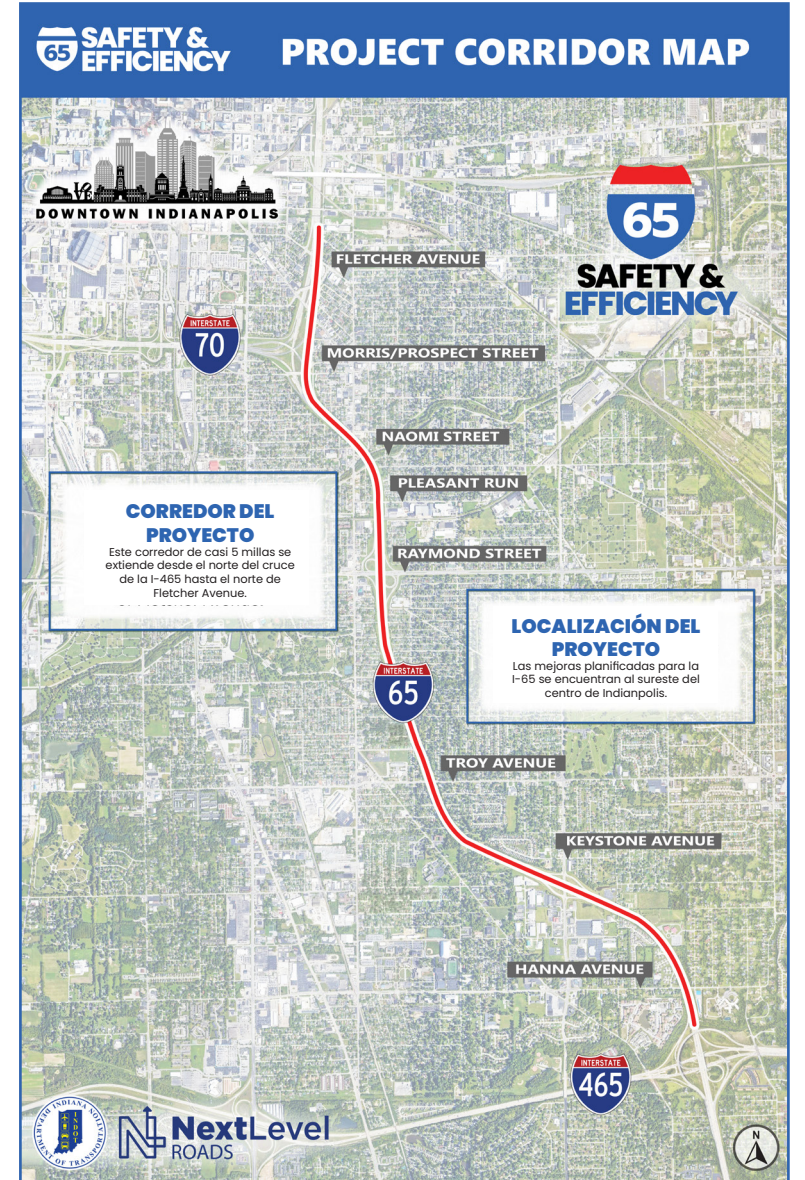
- Seguridad y Eficiencia de la I-65 reducirá la congestión y mejorará la seguridad en el sureste de Indianápolis.
- El corredor de casi 5 millas se extiende desde el norte del cruce de la I-465 hasta justo al norte de Fletcher Avenue.
- Se espera que la construcción comience en la primavera de 2025 y dure hasta dos años.

## MEJORAS ANTICIPADAS

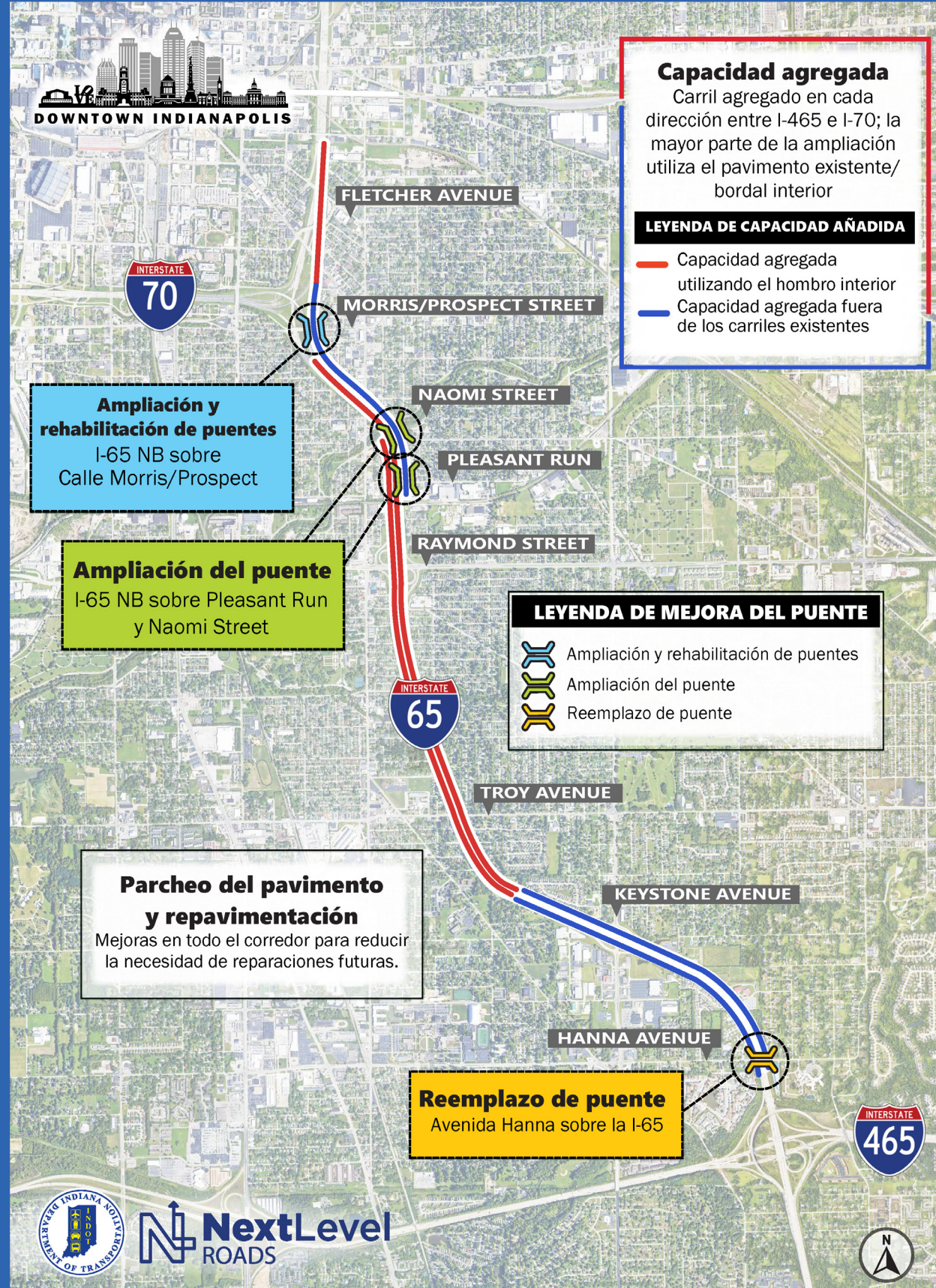
- Capacidad añadida
- Mejoras en el puente
- Repavimentación del pavimento
- Mejoras de drenaje
- Mejoras en las aceras

## MEJORAS EN EL PUENTE

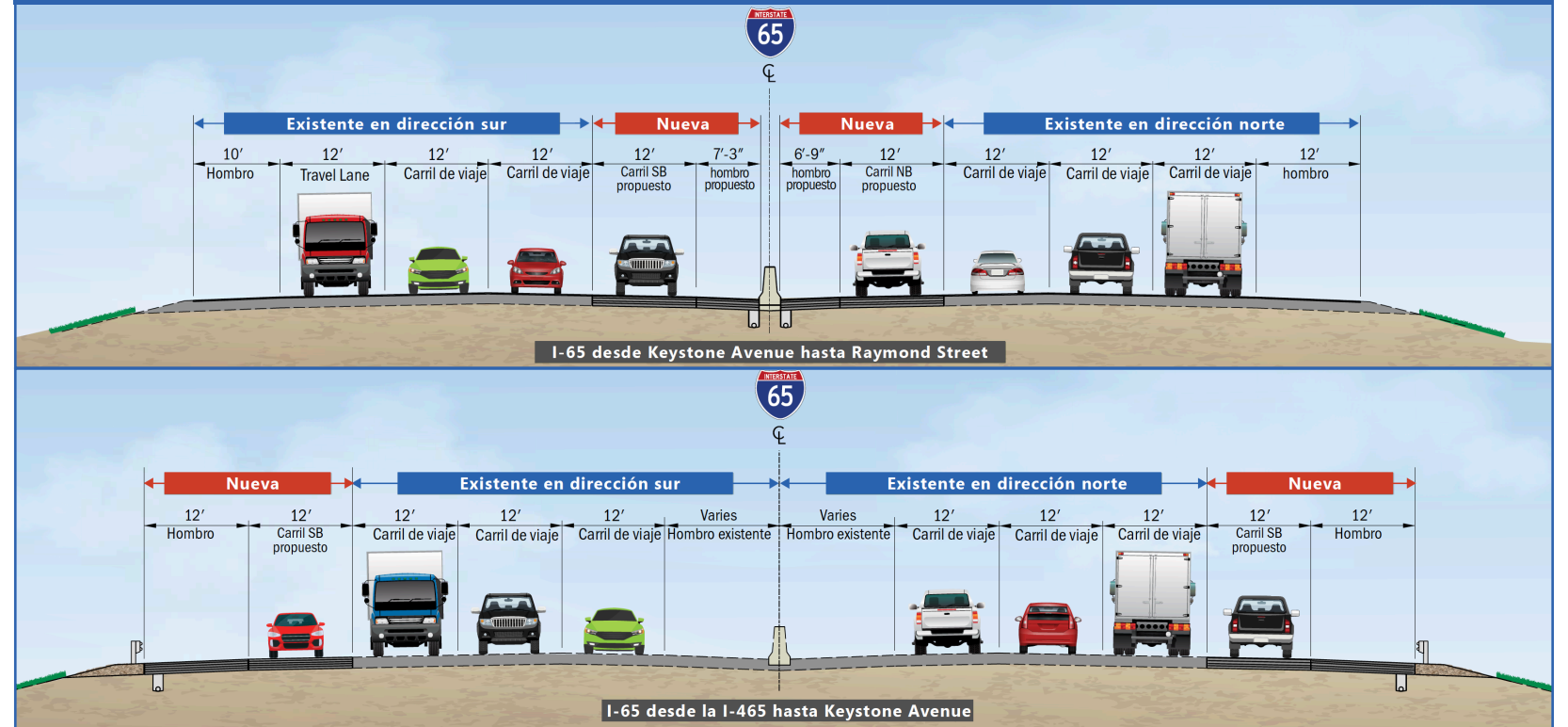
- Nuevo puente de reemplazo en Hanna Avenue
- Se ampliaron los puentes de Naomi Street, E. Pleasant Run y Morris/Prospect
- Puentes más anchos acomodarán un cuarto carril de circulación
- Puente Morris/Prospect en proceso de rehabilitación
  - Nuevo tablero y vigas para el puente
- Trabajos de superposición de 19 puentes en el área del proyecto
- Las mejoras extenderán la vida útil de todos los puentes



Escanee con la cámara de su teléfono para visitar nuestro sitio web.

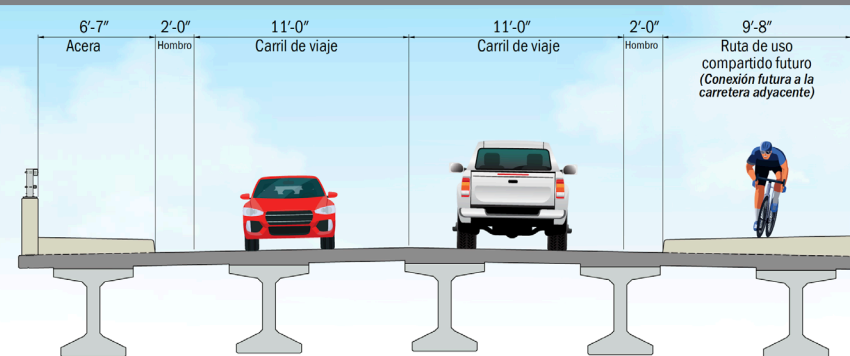


**CAPACIDAD AGREGADA**



- Carril agregado en cada dirección entre la I-465 y la I-70
- Cuando se complete la construcción, 4 carriles en cada dirección.
- La mayor parte de la ampliación utiliza el hombro interior existente
- Ampliación hacia el exterior de los carriles existentes para 1/3 sur del proyecto

**NUEVO PUENTE EN HANNA AVENUE**



- Nuevo puente de reemplazo en Hanna Avenue
- Se agregará una acera de seis pies en el lado norte del puente
- Se agregó un camino de uso compartido de 10 pies en el lado sur del puente.
- Camino de uso compartido para dar cabida a un futuro camino peatonal

**MORRIS/PROSPECT**

